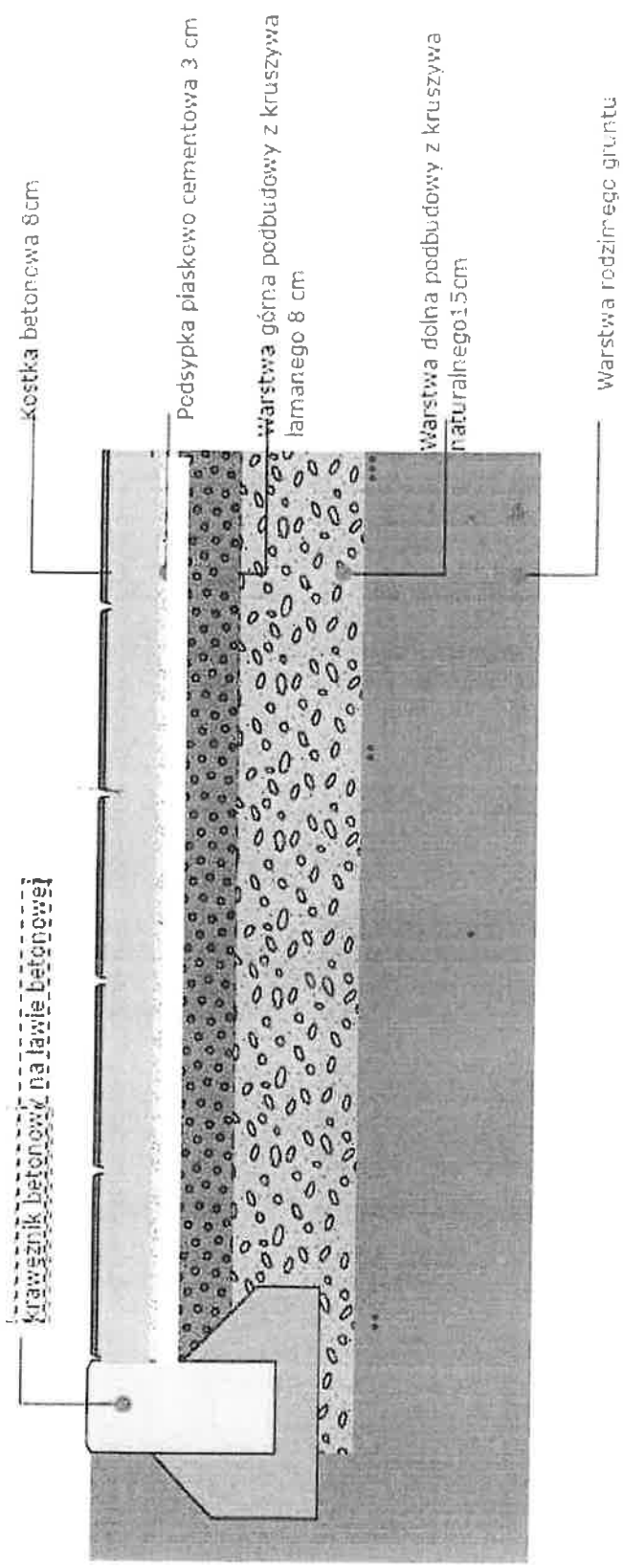




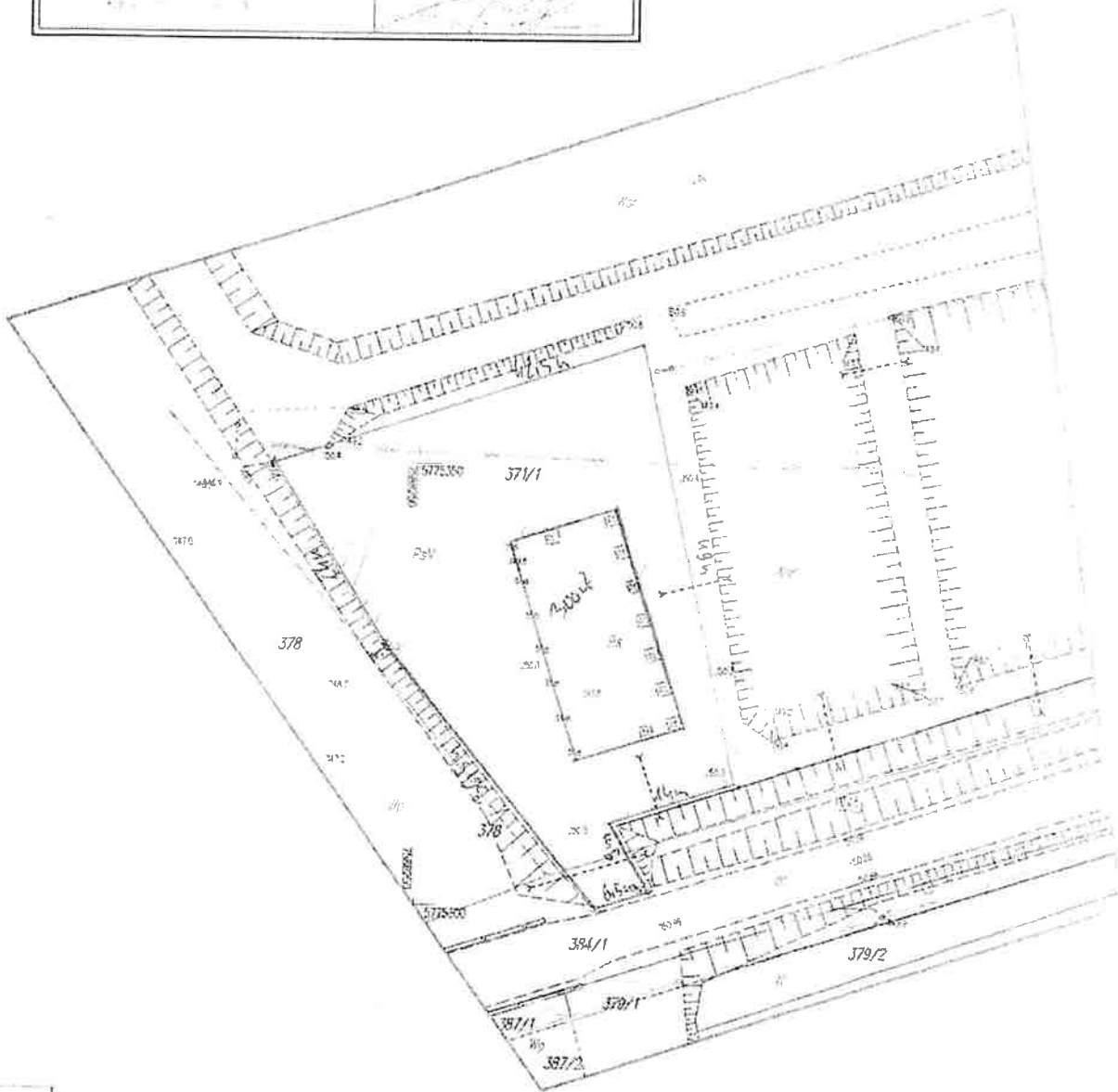
Przedmiar:

Ep.	Podstawa	Nr spec. techn.	Opis i wyliczenia	j.m.	Poszcz.	Razem
<b>PRZEDMIAR:</b>						
1			<b>Utwardzenie placu</b>			
1.1			<b>Roboty ziemne</b>			
d.1.1	KNR 2-01 0121-02		Roboty pomiarowe przy powierzchniowych robotach ziemnych - koryta pod nawierzchnie placów postojowych	ha		
			0,15	ha	0,150	
					<b>RAZEM</b>	<b>0,150</b>
d.1.1	KNR-W 2-01 0119-01		Usunięcie warstwy ziemi urodzajnej (humusu) o grubości do 15 cm za pomocą spycharek	m2		
			1500	m2	1 500,000	
					<b>RAZEM</b>	<b>1 500,000</b>
d.1.1	KNR-W 2-01 0119-02		Usunięcie warstwy ziemi urodzajnej (humusu) za pomocą spycharek - dodatek za każde dalsze 5 cm grubości Krotność = 3	m2		
			poz.2	m2	1 500,000	
					<b>RAZEM</b>	<b>1 500,000</b>
d.1.1	KNR 4-01 0108-06		Wywóz ziemi samochodami samowyladowczymi na odległość do 1 km grunt.kat. III	m3		
			0,30 * (poz.2)	m3	450,000	
					<b>RAZEM</b>	<b>450,000</b>
1.2			<b>Podbudowa</b>			
d.1.2	KNKRB 6 0104-02		Podbudowa z kruszywa naturalnego - warstwa dolna	m3		
			poz.2 * 0,15	m3	225,000	
					<b>RAZEM</b>	<b>225,000</b>
d.1.2	KNR 2-31 0114-07		Podbudowa z kruszywa łamanego - warstwa górna o grubości po zagęszczeniu 8 cm	m2		
			poz.2	m2	1 500,000	
					<b>RAZEM</b>	<b>1 500,000</b>
d.1.2	KNR 2-31 0114-08		Podbudowa z kruszywa łamanego - warstwa górna - za każdy dalszy 1 cm grubości po zagęszczeniu Krotność = 2	m2		
			poz.2	m2	1 500,000	
					<b>RAZEM</b>	<b>1 500,000</b>
d.1.2	KNR 2-31 0105-07		Podsypka cementowo-plaskowa z zagęszczeniem mechanicznym - 3 cm grubości warstwy po zagęszczeniu	m2		
			poz.2	m2	1 500,000	
					<b>RAZEM</b>	<b>1 500,000</b>
1.3			<b>Krawężniki</b>			
d.1.3	KNR 2-31 0401-02		Rowki pod krawężniki i ławy krawężnikowe o wymiarach 20x20 cm w gruncie kat.III-IV	m		
			181,5	m	181,500	
					<b>RAZEM</b>	<b>181,500</b>
d.1.3	KNR 2-31 0402-04		Ława pod krawężniki betonowa z oporem	m3		
			poz.9 * 0,2 * 0,10	m3	3,630	
					<b>RAZEM</b>	<b>3,630</b>
d.1.3	KNR 2-31 0403-03		Krawężniki betonowe wystające o wymiarach 15x30 cm na podsypce cementowo-piaskowej	m		
			poz.9	m	181,500	
					<b>RAZEM</b>	<b>181,500</b>
1.4			<b>Nawierzchnia z kostki</b>			
d.1.4	NNRNKB 231 0511-03		Układanie nawierzchni chodników i placów z betonowej kostki brukowej gr. 6 i 8 cm - 21-50 elementów/m2	m2		
			poz.2	m2	1 500,000	
					<b>RAZEM</b>	<b>1 500,000</b>

Przekrój warstw utwardzenia przy budynku gospodarczym związanym z hodowlą ryb – wiatą nad płuczką ryb oraz ich sortownią i sprzedażą



MAPA DO CELÓW PROJEKTOWYCH		
Nr kancelaryjny:	G.6640.1402.2023	
Nazwa miejscowości:	MOŚCIBRODY	
Identyfikator i nazwa jednostki ewidencyjnej:	142611_2_WIŚNIEW	
Identyfikator i nazwa obrębu ewidencyjnego:	142611_2_0013 MOŚCIBRODY	
Numer działki:	371/1	
Arkusz mapy zasadniczej:	7.171.32.21.3.1	
Skala mapy:	1:500	
Data wykonania mapy:	30.05.2023 r.	
Nazwa układu	prostokątnych płaskich:	2000, strefa 7
współrzędnych	układu wysokości:	PL-EVRF-2007-NH
Określenie granic obszaru, który był przedmiotem aktualizacji:	Kolorem czerwonym	
Określenie i symbol konturu użytku gruntowego, który nie jest ujawniony w bazie danych ewidencji gruntów i budynków:	Brak	
Informacja o sytuacjach gruntowych mających wpływ na zagospodarowanie gruntów w określonych w granicach określonej inwestycji:	Brak	
		



- DZIAŁKACHA UTWARDZENA 1500m<sup>2</sup>

ŁACZNA DŁUGOŚĆ KRAJENISKA 181,5m